
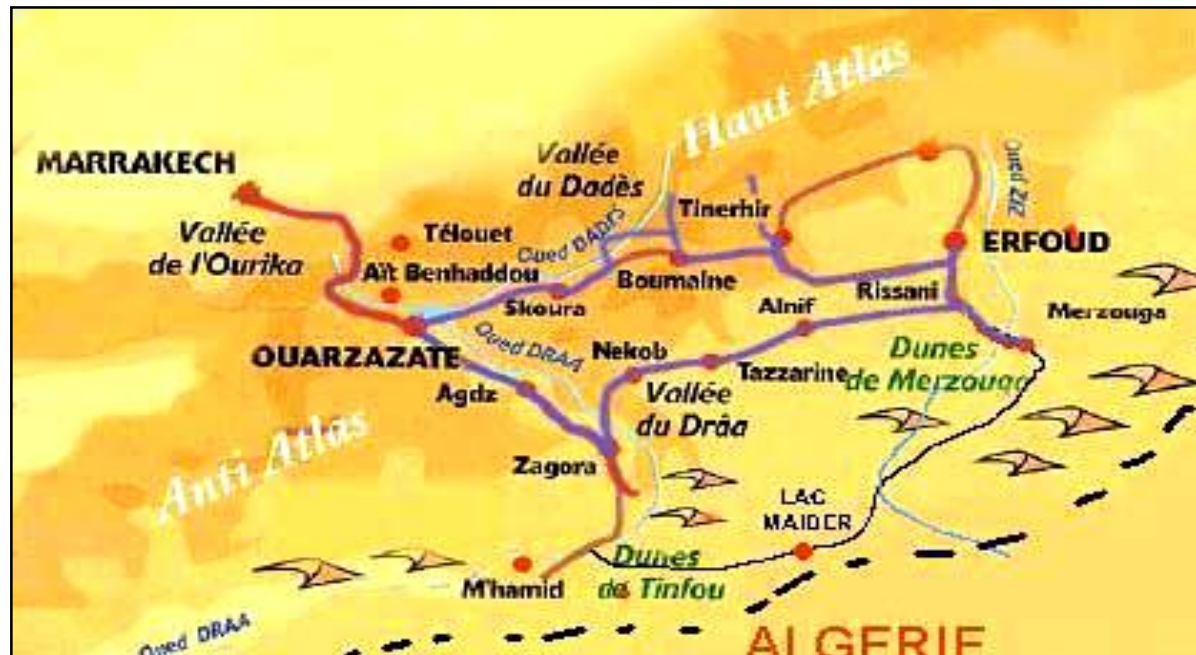


# MOROCCO !

18 – 25 Settembre 2015  
Sud, Atlante e Deserto



- La geografia fisica del Marocco, la cui superficie è di 446.550 kmq, è caratterizzata dalla presenza di due grandi catene montuose: la catena Rif, a ridosso della costa mediterranea, e quella dell'Atlante che attraversa tutto il Paese da Sud-Ovest a Nord-Est e ha vette che superano i 4 000 m s.l.m. Nella parte più meridionale del Marocco si incontra il grande deserto del Sahara in corrispondenza del quale la presenza di insediamenti umani diventa estremamente rarefatta.
- Il maggiore fiume del Marocco è il Draa, lungo 1100 km..
- In Marocco abitano 34 ml circa di persone. La capitale è Rabat.
- Lingua araba e religione maggioritaria (oltre il 95%) islam sunnita



L'itinerario del viaggio



MARRAKECH

MOSCHEA  
KOUTOUBIA  
Minareto





## JAMAA EL FNA

Era la piazza delle esecuzioni oggi è frequentata da cartomanti e misteriosi venditori d'acqua, maghi e (peraltro in drastico calo rispetto a qualche anno fa). **La piazza è il simbolo di Marrakech e del Marocco**







## **MARRAKECH:**

**in alto a sx, serata da Chez Ali  
in basso a sx i Giardini di  
Majorelle**



**in alto Palazzo della Bahia  
in basso Giardini Menara**



**in alto a dx, la Farmacia  
berbera in basso a dx,  
pelli di montone dopo la  
Festa del Sacrificio**

















## VALLE DEL DRAA

Palme, datteri e cittadella fortificate (Kasbah)



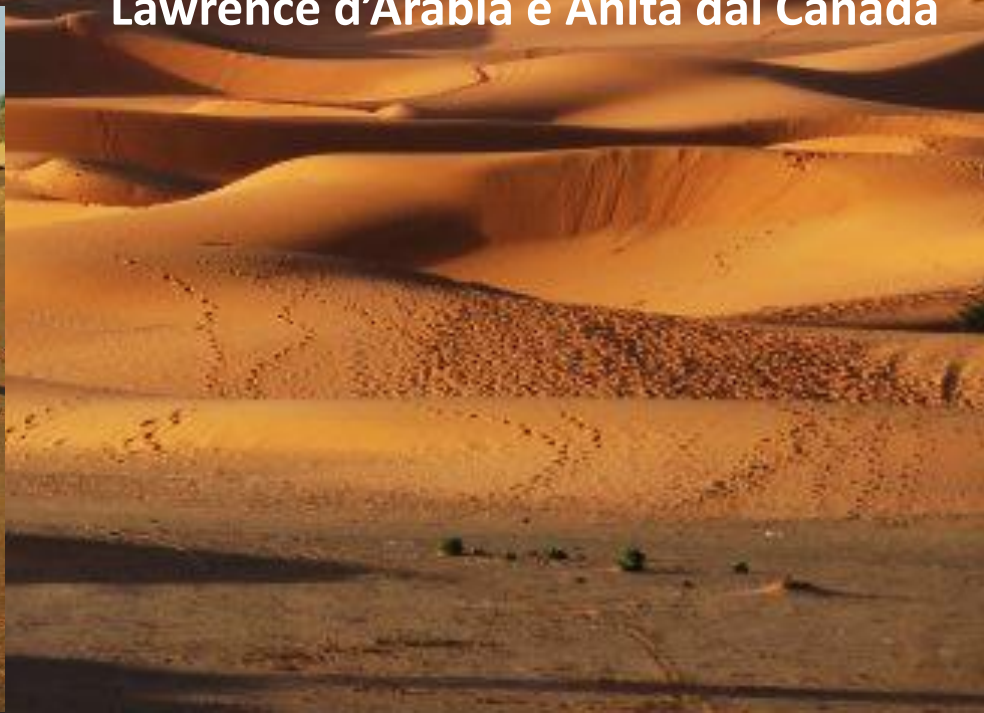








Lawrence d'Arabia e Anita dal Canada



















**Kasbah**






## Gole di Dades








## OUARZAZATE

La Hollywood del Marocco

Nella città e nei suoi dintorni sono stati costruiti importanti «studios» e sono centinaia i film che qui sono stati girati







**Valle delle «Mille Kasbah»**





**Fortezza di Hait Ben Haddou**



*Maroccoooooooooooooo !!!*







[www.associazioneilvento-fvg.it](http://www.associazioneilvento-fvg.it)