

Volo Turkish:
Venezia, Istanbul,
Amman



GIORDANIA

18/25 settembre 2014

Sono la quantità, qualità e diversità delle tracce lasciate da egizi, assiri, babilonesi, persiani, greci, romani, bizantini e ottomani a rendere così affascinante un viaggio in Giordania: che si tratti di **Petra**, la favolosa città rupestre dei nabatei dove si incontrano antico Oriente e Mediterraneo, o della capitale **Amman**, la metropoli che unisce la raffinatezza araba alla modernità occidentale, degli straordinari paesaggi del Mar Morto o del mitico **Wadi Rum**, dei siti storici dove vissero **Gesù** e i profeti o della splendida **barriera corallina del golfo di Aqaba**, la Giordania va proponendosi come meta privilegiata del Medio Oriente.



Capitale: AMMAN

Popolazione: 6.249.000

Superficie: 88.778 Km² (esclusa la Cisgiordania).

Fuso orario: +1h rispetto all'Italia

Lingue: arabo

Religioni: musulmana con minoranze cristiane.

Moneta: [Dinaro giordano \(JOD\)](#)



Agora e Cardo
massimo



Teatro

JERASH

Jerash, al tempo di Roma, fece parte di
un sodalizio commerciale e militare
assieme ad altre nove città
denominato Decapolis



Arco di
Adriano



Ippodromo



JERASH



Fortezza di Ajlun
e, in lontananza,
le alture del
Golan



Amman





Tempio di Ercole



AMMAN



Amman di giorno, al tramonto e di notte





A sx, incontro con un rappresentante della comunità cristiana di Madaba per spiegare i rapporti tra comunità mussulmana, maggioritaria e quella cristiana

Madaba – mosaico pavimentale della chiesa greco ortodossa di San Giorgio. Il mosaico rappresenta il territorio palestinese di 2000 anni fa.





Monte Nebo – davanti a Mosè si apre la vista della Terra Promessa



WADI MOUJIB





UMM AR - RASAS






SHOBAK – Fortezza crociata conquistata da Saladino nel 1189



**PICCOLA PETRA
(Petra la Bianca)**



PETRA - El Khazneh



PETRA – Siq, la lunga frattura nella roccia da cui si accede all'antica capitale nabatea



Petra (*roccia* in greco) è situata a circa 250 km a sud della capitale Amman, in un bacino tra le montagne ad Est del Wadi Araba, la grande valle che si estende dal Mar Morto fino al Golfo di Aqaba del mar Rosso. Il suo nome semitico era **Reqem** o **Raqmu** (la Variopinta), attestato anche nei manoscritti di Qumran.


Fu nell'antichità una città edomita e poi divenne capitale dei Nabatei. Verso l'VIII secolo fu abbandonata in seguito alla decadenza dei commerci e a catastrofi naturali, e, benché le antiche cavità abbiano ospitato famiglie beduine fino ad anni recenti, fu in un certo senso dimenticata fino all'epoca moderna. Il complesso archeologico fu rivelato al mondo occidentale dall'esploratore svizzero Johann Ludwig Burckhardt nel 1812.

Le numerose facciate intagliate nella roccia, riferibili per la massima parte a sepolcri, ne fanno un monumento unico, che è stato dichiarato Patrimonio dell'umanità dall'UNESCO il 6 dicembre 1985. Anche la zona circostante è dal 1993 parco nazionale archeologico.



I colori di Petra


















PETRA – El Deir, il Monastero



WADI RUM



WADI RUM – Elena ed Arturo «climbers»



AQABA – Fortino Turco



AQABA – Radisson Blu Resort




AQABA

Mar Rosso – sullo sfondo la città israeliana di Eilat



MAR MORTO - Movenpick Dead Sea Resort



Ai fanghi

MAR MORTO – Lettura della pagina dei necrologi



**Arrivederci
dai
gruppi
ROSA,
a sx e
BLU a
dx !**

