

# valle d'Aosta

L  
A  
B  
E  
L  
L  
A  
V  
A  
L  
L  
E  
!  
!



30 – 31 agosto 1 – 2 settembre 2013

- Le montagne più imponenti d'Europa fanno da sfondo a paesi e pascoli. In Valle d'Aosta si trovano ben **sei vette che superano i 4mila metri** di altitudine: il **Gran Paradiso, il Dente del Gigante, il Grandes Jorasses, il Cervino, il Monte Rosa e il Monte Bianco** (la vetta più alta d'Europa). In generale, sebbene sia la regione più piccola d'Italia, la Valle d'Aosta offre ai turisti un patrimonio ricchissimo sia dal punto di vista culturale che da quello naturalistico. È una terra che mantiene vive le proprie tradizioni, le produzioni enogastronomiche locali e le sagre millenarie, esaltando - allo stesso tempo - una natura strepitosa puntellata da masti e castelli. È affascinante passeggiare lungo i prati della regione e trovarsi, improvvisamente, davanti alle torri di qualche possente maniero. **L'impero romano dal 25 a.C. ha lasciato la sua impronta sul territorio** e il contrasto tra rovine antiche e montagne innevate è davvero unico. E poi ci sono i **musei, le chiese e i borghi medievali**, di cui la regione è ricca, da scoprire poco alla volta, concedendosi, di tanto in tanto, una sosta golosa per gustare i sapori genuini e tipici della montagna, tra corpose fondute, raclette e pierrade, per concludere con un buon caffè valdostano, cocktail bollente di caffè, grappa, cognac, scorza di limone, zucchero e spezie



# Aosta (Augusta Praetoria)\*

Fondata dai Romani nel 25 a.c. la città è un modello esemplare di urbanistica dell'epoca. Aosta conserva importanti monumenti di epoca augustea come: l'Arco di Augusto, la Porta Pretoria, il Teatro, le Domus urbane e una parte della cinta muraria.





# Aosta



- Aosta, 36.000 abitanti si trova a 583 m. s.l.m.
- Chiesa e Collegiata di Sant'Orso
- Piazza Emilio Chanoux






# Verso il . . . Paradiso



- Visita di Cogne la bella cittadina ai piedi del **Gran Paradiso**. Nei pressi, le cascate di Lillaz



# Monte Bianco

- La Valle d'Aosta è stata particolarmente interessata dalla formazione della catena delle Alpi, che qui raggiungono le vette più elevate. Particolarmente forti sono state le spinte che hanno favorito la crescita della **catena alpina**. Nei pressi di **Courmayeur** passa il **Fronte Pennidico**, linea di faglia crostale che ha permesso lo scorrimento tra la placca europea e la placca africana che ha generato le Alpi.
- La regione è interamente montuosa con una quota che va dai **345 metri slm** (a Pont-Saint-Martin) ad un massimo di **4810 (Monte Bianco)**. L'80% del territorio valdostano è al di sopra dei 1500 metri d'altitudine.






# Gruppo del Bianco





# Gruppo del Bianco





# Gruppo. . . sul Bianco





**Monte Bianco**  
Rifugio Torino  
3.330 m. slm  
lavori di  
costruzione della  
nuova funivia

**Monte Bianco**  
a sx funivia lato  
italiano



**Monte Bianco**  
Camoscio  
e, a dx,  
funivia sul  
lato  
francese





Immagine ripresa dal Monte Bianco,  
lato sud – chi conosce il nome della **vetta sullo sfondo** ??



# Fenis – albergo Comtes de Challant (dove alloggiavamo)

Immagine del **castello di Fenis** ripreso dall'hotel



Vigneti  
a dx  
Courmayeur





# Castello di Fenis






# Castello di Sarre

Residenza  
dei Savoia





# Sarre, visita alla cantina “Cave des onze Communes”







*. . . la bella valle !!*

*Fine della presentazione*